

U C H W A Ł A Nr V/18/2011
RADY GMINY NIECHLÓW
z dnia 03.03.2011r.

w sprawie zatwierdzenia Planu Odnowy Miejscowości Siciny na lata 2011-2018

Na podstawie art. 18 ust.2 pkt 6 ustawy z dnia 8 marca 1990 r. o samorządzie gminnym (Dz.U. z 2001 r. Nr 142, poz.1591 z późn. zmianami) uchwała się , co następuje:

§ 1.

Uchwała się i przyjmuje do realizacji „Plan Odnowy Miejscowości Siciny na lata 2011-2018”, stanowiący załącznik do niniejszej uchwały i służący jako załącznik formalny do ubiegania się o środki finansowe z działania "Odnowa i rozwój wsi" objętego Programem Rozwoju Obszarów Wiejskich na lata 2007-2013.

§ 2.

Wykonanie uchwały powierza się Wójtowi Gminy Niechlów

§ 3

Uchwała wchodzi w życie z dniem podjęcia.

PRZEWODNICZĄCA
Rady Gminy Niechlów
Ewa Pietrowiak
Ewa Pietrowiak

PLAN ODNOWY MIEJSCOWOŚCI SICINY NA LATA 2011 – 2018



NIECHLÓW, GRUDZIEŃ 2010 ROK

PLAN ODNOWY MIEJSCOWOŚCI SICINY

„...Twórcie kulturę wsi, w której obok nowych wymiarów, jakie niosą czasy, pozostanie - jak u dobrego gospodarza – miejsce na rzeczy dawne, uświęcone tradycją, potwierdzone przez prawdę wieków...”

Jan Paweł II

Krosno, 10 październik 1997 r.

ZAWARTOŚĆ

WSTĘP	4
1. METODA PRACY	6
2. OGÓLNA CHARAKTERYSTYKA MIEJSCOWOŚCI I GMINY.....	8
POŁOŻENIE	8
HISTORIA	10
ZABYTKI	13
3. ANALIZA ZASOBÓW GMINY I MIEJSCOWOŚCI	19
LUDNOŚĆ	19
GOSPODARKA	21
RYNEK PRACY.....	22
INFRASTRUKTURA	24
EDUKACJA	24
KULTURA.....	27
4. ANALIZA ZASOBÓW MIEJSCOWOŚCI SICINY.....	29
ANALIZA SWOT.....	30
5. WIZJA ROZWOJU MIEJSCOWOŚCI SICINY – CEL NADRZĘDNY	32
6. PROJEKTY I PRZEDSIĘWZIĘCIA.....	34
PODSUMOWANIE.....	39
SPIS RYSUNKÓW:.....	40
SPIS TABEL:.....	41

WSTĘP

Polska wieś mimo wielu istotnych różnic, stopniowo dostosuje się do unijnej rzeczywistości. Zmiany jednak są kosztowne, ponadto wymagają akceptacji społecznej i trwać będą przez lata. Osiągnięcie poziomu średniej europejskiej wymaga programów inwestycyjnych, wspierających polepszenie sfery socjalnej, która stanowi podstawę wszelkich planów rozwoju wsi.

Zadania z zakresu odnowy wsi nie są wyłącznie powiązane z funduszami unijnymi. Wszelkie fundusze pozabudżetowe np. w ramach Kontraktu wojewódzkiego, Pieniądze z Narodowego Funduszu Ochrony Środowiska i Gospodarki Wodnej i wiele innych są tutaj możliwe do wykorzystania i pożądane. Aby jednak poznać strukturę koniecznych wydatków, trzeba sporządzić dokument o charakterze średnioterminowej prognozy ekonomiczno-finansowej, tak aby gmina mogła przygotować swój Plan Rozwoju Lokalnego oraz Wieloletni Plan Inwestycyjny i wystąpić z odpowiednim montażem finansowym budżetu.

Ponieważ zakłada się logiczną konsekwencję konstrukcji Planu Rozwoju Miejscowości w ścisłej korelacji z Planem Rozwoju Lokalnego gminy i powiatu, strategią rozwoju województwa i kierunkiem zagospodarowania przestrzennego, dokument ten powinien mieć charakter małej strategii rozwoju miejscowości. Wskazane jest aby w szczególności obejmował analizy zasobów sołectwa, porównania korzystnych i niekorzystnych cech wewnętrznych wsi oraz potencjalnych szans i zagrożeń występujących w otoczeniu, które mogą warunkować przyszłość sołectwa i ich mieszkańców, wizji rozwoju wsi wraz z jej priorytetami i projektami rozwojowymi wraz z elementami montażu finansowego projektów do realizacji. Wymaga to ścisłej współpracy pomiędzy sołectwem i urzędem gminy oraz spójności planów. Dokument „Plan Odnowy Miejscowości Siciny” ma służyć pełnemu wykorzystaniu istniejącego potencjału i szans rozwojowych, w tym dostępu do środków unijnych i funduszy rządowych.

Niniejsze opracowanie zawiera charakterystykę miejscowości, inwentaryzację zasobów służącą ujęciu stanu rzeczywistego, analizę SWOT, czyli mocne i słabe strony miejscowości, planowane kierunki rozwoju oraz przedsięwzięcia wraz z szacunkowym kosztorysem i harmonogramem działań.

Plan Odnowy Miejscowości Siciny to dokument, który określa strategię działań w sferze społeczno-gospodarczej na lata 2011-2018. Podstawą opracowania planu

PLAN ODNOWY MIEJSCOWOŚCI SICINY

jest Strategia Zrównoważonego Rozwoju Gminy Niechlów oraz kierunki zagospodarowania przestrzennego Gminy Niechlów (Miejscowy plan zagospodarowania przestrzennego gminy Niechlów Zatwierdzony Uchwałą Rady Gminy Niechlów nr VIII/32/07 z dnia 28 maja 2007r.).

Niniejszy plan jest planem otwartym, stwarzającym możliwość aktualizacji w zależności od potrzeb społecznych i uwarunkowań finansowych. Oznacza to, że mogą być dopisywane nowe zadania, a także to, że może zmienić się kolejność ich realizacji w zależności od uruchomienia i dostępu do funduszy UE.

1. METODA PRACY

Plan Odnowy Miejscowości został opracowany samodzielnie przez mieszkańców Sicin, korzystających jedynie z pomocy zewnętrznych ekspertów w zakresie metodyki, materiałów i redakcji końcowej dokumentu. Plan jest sposobem osiągnięcia wyznaczonych celów poprzez kierowanie rozwojem.

W jakim celu wykonuje się Plan odnowy miejscowości?

- tworzenie planu pozwala nam mieszkańcom zaplanować swoją przyszłość w perspektywie kilku lat, spojrzeć na miejscowość całościowo, rozpatrując poszczególne obszary aktywności w powiązaniu ze sobą,
- plan to nie tylko dokument opisujący drogi dojścia do założonych celów, ale także proces, w którym uczestniczą mieszkańcy zainteresowani przyszłością swojej miejscowości,
- zapisanie planu w formie dokumentu umożliwia stałą ocenę postępów i korygowanie błędów przez wszystkich mieszkańców miejscowości,
- budowanie planu umożliwi zaangażowanie władz oraz mieszkańców w planowanie swojej przyszłości. Uwzględnienie różnych opinii, pomysłów i koncepcji często wymaga ugody, osiągnięta na drodze otwartej dyskusji pozwala na wypracowanie planu, z którym będą identyfikowali się mieszkańcy,
- tworzenie planu sprzyja realistycznej ocenie mocnych i słabych stron miejscowości, przyjrzenie się możliwościom, potencjalnym problemom, które mogą się pojawić w przyszłości,
- plan umożliwi efektywne gospodarowanie zasobami takimi jak środowisko, ludzie teren, infrastruktura i środki finansowe. Zasoby te są zazwyczaj ograniczone, dlatego też można zaplanować odpowiednie gospodarowanie nimi,
- plan to instrument długofalowego zarządzania miejscowością. Wnosi elementy ciągłości w poczynania władz gminy, niezależnie od zmniejszających się układów politycznych.

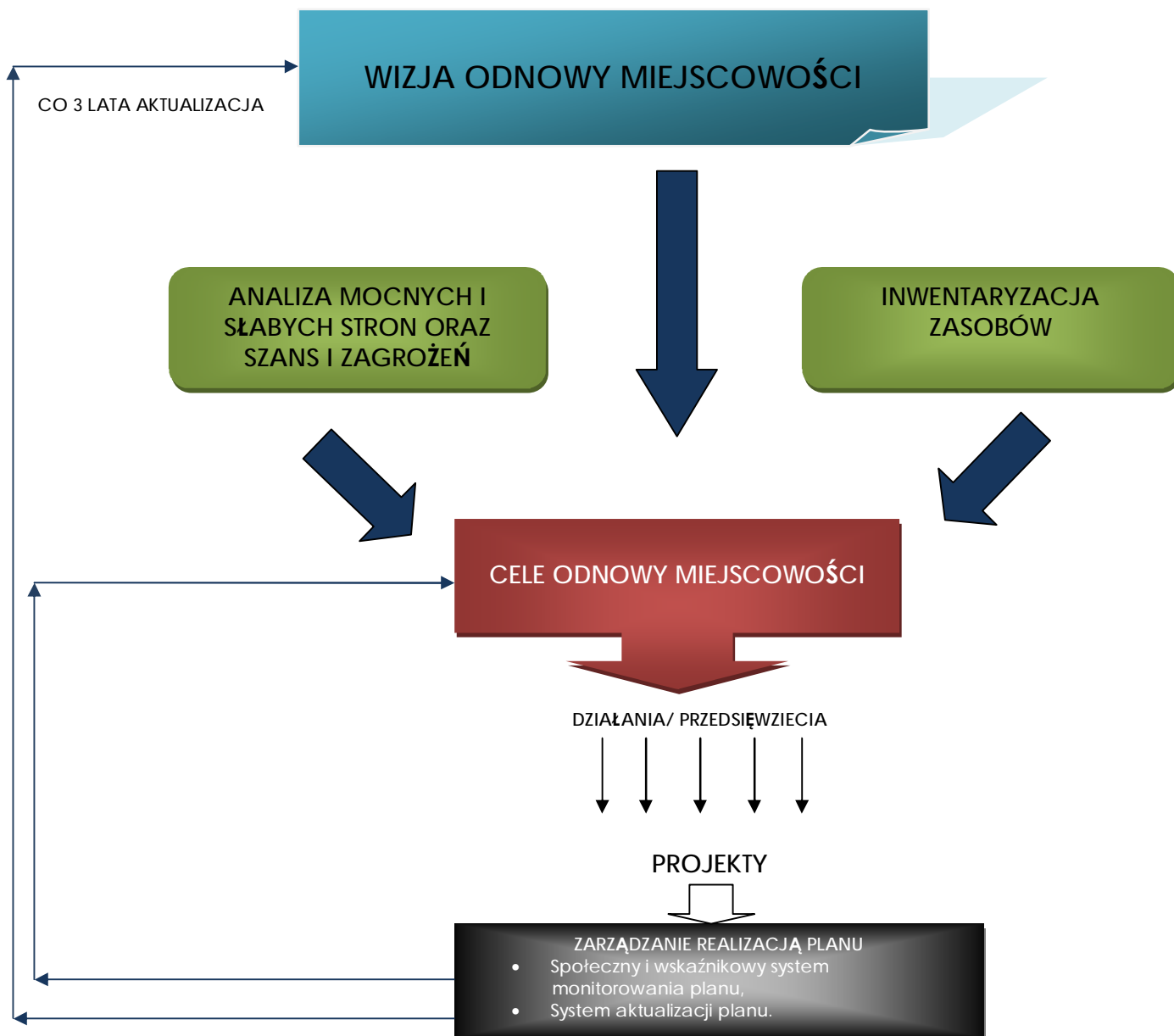
Do opracowania planu odnowy miejscowości Rada Sołecka i Gmina zaprosili wszystkich mieszkańców Sicin, jak również osoby zainteresowane rozwojem miejscowości. Nie wszystkie osoby skorzystały z możliwości uczestniczenia w pracach grupy. Praca polegała na uczestniczeniu w zajęciach warsztatowych. Prowadzący warsztaty moderator miał za zadanie przeprowadzenie grupy przez kolejne etapy pracy, a także pomóc w redagowaniu wyników prac warsztatowych. Wszystkie

PLAN ODNOWY MIEJSCOWOŚCI SICINY

zapisy w planie zostały samodzielnie wypracowane przez uczestników warsztatów, każdy zapis był poddany ogólnej dyskusji i przyjmowany przez ogół zgromadzonych.

W wyniku budowy planu odnowy miejscowości otrzymaliśmy:

- ✚ Dokument planu.
- ✚ Grupę, która może się zaangażować w rozwój miejscowości.



2. OGÓLNA CHARAKTERYSTYKA MIEJSCOWOŚCI I GMINY

POŁOŻENIE

Siciny to wieś w Polsce położona w województwie dolnośląskim, w powiecie górowskim, w gminie Niechlów.

Rysunek 1. Mapa Gminy Niechlów



Źródło: <http://www.niechlow.com.pl/>

Niechlów jest gminą wiejską położoną w północno-zachodniej części województwa dolnośląskiego, w powiecie górowskim, w odległości ok. 100 – 120 km od Wrocławia i 20km od siedziby powiatu – miasta Góra. Graniczy w gminami: Góra i Jemielno w tym samym powiecie, Rudna w powiecie lubińskim, Pęcław w powiecie

PLAN ODNOWY MIEJSCOWOŚCI SICINY

głogowskim, Szlichtyngowa i Wschowa w powiecie lubuskim. Zajmuje ok. 20% powierzchni powiatu(152km²), z czego użytki rolne zajmują ok. 64.6% a lasy 24.3% powierzchni gminy. Gmina Niechlów składa się z 22 miejscowości i ma powierzchnie 152km². Na obszarze tym zameldowanych jest 5164 mieszkańców z czego większość to kobiety (2586), młodzież ucząca się stanowi 18.7% całości, 3997 mieszkańców Gminy posiada prawo oddania głosu w wyborach¹.

Na terenie gminy znajdują się 22 miejscowości:

Bartodzieje, Bełcz, Wielki Bogucin, Głobice, Karów, Klimontów, Łękanów, Lipowiec, Masełkowice, Miechów, Naratów, Niechlów, Siciny, Świerczów, Szaszorowice, Tarpno, Wągroda, Wioska, Wroniniec, Wronów, Żabin, Żuchłów.

Siciny, dawna gmina wiejska istniejąca w latach 1945-1954 w woj. wrocławskim (dzisiejsze woj. dolnośląskie). Siedzibą władz gminy były Siciny.

Gmina Siciny powstała po II wojnie światowej na terenie tzw. Ziem Odzyskanych (tzw. II okręg administracyjny – Dolny Śląsk). 28 czerwca 1946 gmina – jako jednostka administracyjna powiatu górowskiego – weszła w skład nowo utworzonego woj. wrocławskiego.

Według stanu z 1 lipca 1952 gmina składała się z 16 gromad: Bogucin, Brzeżany, Chróścina, Łagiszyn, Łękanów, Naratów, Niechlów, Nowa Wioska, Polanowo, Radosław, Siciny, Tarpno, Wioska, Witoszyce, Wronów i Żuchłów. Gmina została zniesiona 29 września 1954 wraz z reformą wprowadzającą gromady w miejsce gmin. Jednostki nie przywrócono 1 stycznia 1973 wraz z kolejną reformą reaktywującą gminy, a jej dawny obszar wszedł głównie w skład nowej gminy Niechlów².

¹ <http://www.niechlow.com.pl/>

² http://pl.wikipedia.org/wiki/Gmina_Siciny

Rysunek 2. Położenie Sicin



Źródło: <http://www.siciny.eu/>

HISTORIA

Siciny, to jedna z najstarszych miejscowości Dolnego Śląska. Pierwsze wzmianki o osadzie Sezesco pochodzą z 1155 i 1289 roku. 5 XII 1309r książę Henryk III Głogowski za radą swojej żony Matchtyldy podarował Siciny jako swoją posiadłość opatowi cystersów w Lubiążu Ulrychowi. Odtąd Siciny były ściśle związane z zakonem cystersów aż do ich sekularyzacji i konfiskaty majątku klasztorowego przez państwo pruskie w 1810 roku³.

Rysunek 3. Siciny



Źródło: google.pl

³ http://pl.wikipedia.org/wiki/Gmina_Siciny

Papież Marcin V zatwierdził w 1424 roku przekazanie kościoła parafialnego w Sicinach klasztorowi w Lubiężu. Najstarsza świątynia w Sicinach była budowlą drewnianą. W XV wieku zastąpiono ją budowlą kamienną, której wizerunek zachował się na sufitowym fresku hali wieżowej obecnego kościoła w Sicinach, wybudowanego w stylu barokowym w latach 1736 – 1740.

10 IV 1736 r. opat z Lubięża Konstanty Beyer położył kamień węgielny pod nową świątynię, którą zbudował Marcin Frantz z Legnicy z pomocą Antoniego Kollnera i dwunastu murarzy. Poświęcenia nowego kościoła w Sicinach w dniu 28 X 1740 r. dokonał opat Beyer. Prace związane z wyposażeniem i dekoracją wnętrza kościoła zostały zakończone w latach 1741 – 1742. ołtarz główny wraz z rzeźbami wykonał Józef Mangoldt z Wrocławia. Obraz ołtarzowy przedstawiający św. Marcina namalował Christian Filip Kentum, a malowidła sklepienne zostały wykonane przez uczniów Bentuma: Jana Antoniego Feldera i Ignacego Axera.

Wśród wielu obrazów i rzeźb, szczególnie cenna jest rzeźba z XV w. (zachowana z poprzedniego kościoła) przedstawiająca Madonnę z Dzieciątkiem. Najdłużej trwała budowa wieży. Prace przy jej budowie zostały przerwane w związku z wojną siedmioletnią i bardzo wysokim opodatkowaniem klasztorów śląskich przez Fryderyka Wielkiego – króla Prus. Budowę 62 –metrowej wieży według projektu Franciszka Jana Tadeusza Storcha ukończono dopiero w 1774 r.

6 VII 1777 r. nastąpiła uroczysta konsekracja kościoła w Sicinach przez wrocławskiego biskupa von Sommerfelda. Kościół został wyposażony w organy, które zostały wykonane w Górze Śląskiej w 1860 r. Po długim czasie eksploatacji przeprowadzono ich remont w 1987 r. Natomiast w 1910 r. zainstalowano zegar, który rozbudowano w 1929 r. a w roku 1993 przeprowadzono remont i dodano urządzenie elektryczno-mechaniczne do nakręcania zegara. W roku 1889 poddano kościół renowacji. W latach międzywojennych pokryto wieżę blachą miedzianą i otynkowano kościół. Natomiast w latach 1978-1979 pokryto dach kościoła nową dachówką i ponownie otynkowano kościół. Konserwacji 13 obrazów z kościoła parafialnego dokonano w latach 1988-1997.

Św. Marcin urodził się ok. 316 r. w Samarii na terenie dzisiejszych Węgier. Kształcił się w Pawii (Italia) i tam w 15 roku życia zetknął się z chrześcijaństwem. Został katechumenem. Wstąpił do gwardii cesarskiej. Jako młody oficer odbywał służbę wojskową w Galii. Tam właśnie, w Amiens, przeżył następujące zdarzenie: pewnego zimowego ranka Marcin napotkał zziębniętego żebraka. Bez wahania przeciął swój

płaszcz na pół i przykrył półnagięgo żebraka. We śnie ukazał się mu okryty ową połową płaszcza Chrystus, który powiedział: " Marcin, jeszcze katechumen, dał mi płaszcz ". Marcin jako żołnierz przyjął chrzest święty na Wielkanoc 334 roku. W 356 r. w okolicach Wormacji opuścił armię, by udać się do Poitiers i zostać uczniem św. Hilarego. Następnie powrócił w rodzinne strony i pozyskał dla Chrystusa swoją matkę. Doznawszy wielu przykrości od arian, ponownie udał się na Zachód. Osiadł jako pustelnik na wysepce Gallinaria w pobliżu Genui. Po zwolnieniu św. Hilarego z wygnania św. Marcin spotkał się z nim powtórnie w 360 r. i przyjął święcenia diakonatu i kapłaństwa. Wkrótce potem (361) w Liguge założył klasztor, który dał początek życiu zakonnemu w Galii. Dziesięć lat spędzonych w Liguge przyniosło Marcini sławę wielkiego cudotwórcy. Toteż gdy umarł biskup Tours Liboriusz, lud, wbrew protestom hierarchii kościelnej, wybrał na biskupa Marcina, którego podstępnie sprowadzono do Tours i 4 lipca 371 r. założył następny klasztor, który, łącząc modlitwę z pracą apostołską, długo promieniował w okolicy duchową kulturą i wychował wielu znakomitych biskupów. Św. Marcin wraz ze swoimi mnichami ruszył na wieś galicyjską, aby tam szerzyć chrześcijaństwo. Jako Biskup regularnie odwiedzał parafie swojej diecezji, był niezwykle aktywnym misjonarzem. Docierał do najdalszych zakątków diecezji, a także poza jej granice, pieszo, na grzbiecie osła lub szlakami wodnymi. Cieszył się opinią świętobliwego kaznodziei i cudotwórcy. Jak niegdyś w Amiens, zawsze współczuł nędzy ludzkiej, np. obejmując trędowatego w Paryżu, broniąc torturowanych więźniów, czy ujmując się nawet za heretykami, którym groziła śmierć. Św. Marcin zmarł w Cannes, w czasie powrotu z wyprawy duszpasterskiej 8 listopada 397 r. Pochowano go w Tours w trzy dni później i dzień 11 listopada – stał się na całym Zachodzie dniem poświęconym czci św. Marcina.

Rysunek 3. Kościół świętego Marcina w Sicinach



Źródło: <http://www.siciny.eu/>

ZABYTKI

W Sicinach jest wiele atrakcyjnych miejsc, które mogą zainteresować koneserów jak i amatorów sztuki. Aż 204 dzieła wybitnych twórców i budowniczych wpisano na listę zabytków. Znajdziemy tu wybitne dzieła twórców śląskiego baroku: Michała Willmanna (nazywanego śląskim Rembrandtem), Franciszka Józefa Mangoldt'a, Christiana Filipa Bentum'a i jego uczniów – Jana Antoniego Felder'a i Ignacego Axter'a. Ołtarz główny barkowego kościoła został wyrzeźbiony przez niemieckiego rzeźbiarza Frantza Josepha Mangoldta. Obraz ołtarzowy przedstawiający świętego Marcina został namalowany przez malarza holenderskiego Christiana Bentuma, a malowidła sklepienne zostały wykonane przez jego uczniów: Jana Antoniego Feldera i Ignacego Axtera.

Na szczególną uwagę zasługują:

- Barokowy kościół parafialny. Po raz pierwszy kościół w Sicinach wzmiankowany był w 1289. Pierwsza świątynia w Sicinach była konstrukcją drewnianą. W 1424 papież Marcin V zatwierdził przekazanie kościoła parafialnego w Sicinach opactwu cystersów w Lubiążu.

W XV wieku drewniany budynek kościoła zastąpiono budowlą kamienną, której wizerunek zachował się na sufitowym fresku hali wieżowej współczesnego kościoła.

Kościół w Sicinach jest budowlą murowaną na planie krzyża z krótkimi ramionami transeptu. Posiada prezbiterium zakończone półkolistą apsydą. Po północnej stronie budowli znajduje się zakrystia. Stronę południową wieńczy wieża, a po zachodniej stronie mieści się niewielka kruchta. Kościół nakryty jest dachem czterospadowym. Stosunkowo skromna bryła zewnętrzna kontrastuje z bogactwem wystroju architektonicznego wnętrza. Składają się nań kolumny i pilastry podtrzymujące belkowanie odcinkowe, wnęki na ściętych narożach filarów oraz żaglaste sklepienia, z których centralne, podwyższone imituje kopułę. Kamień węgielny pod budowę obecnego barokowego kościoła został położony przez opata zakonu cystersów z Lubiąża, Konstantego Bayera, 10 kwietnia 1736. Budowlę według projektu nieznanego architekta wznosił w latach 1736–1740 Karl Martin Frantz z pomocą Antoniego Köllnera i dwunastu murarzy. Poświęcenia wybudowanego kościoła dokonał również opat Bayer. Wydarzenie to miało miejsce 28 października 1740. Prace związane z wykończeniem, wyposażeniem i dekoracją wnętrza kościoła trwały w latach 1741–1742. Najdłużej trwały prace budowlane przy wykończeniu wieży kościelnej. Jej budowa była przerywana w związku z wojną siedmioletnią oraz wysokim opodatkowaniem klasztorów przez króla Prus, Fryderyka Wielkiego. Ostatecznie, budowę wysokiej na 62 metry wieży ukończono w 1774. Konsekracji świątyni dokonał 6 lipca 1777 biskup wrocławski von Sommerfeld⁴.

Kościół jest perłą architektury baroku, która przetrwała w niezmienionej formie wszystkie wojny. Przedstawia wysoką wartość artystyczną, historyczną i naukową. Cały obiekt uznano za zabytek klasy „0” (zgodnie z klasyfikacją obowiązującą w latach 1961 – 1973 – do tej klasy zaliczało się zabytki i zespoły zabytkowe o najwyższej wartości artystycznej, historycznej i naukowej w skali światowej, które można uznać za pomnik historii.). Jest jednym z nielicznych obiektów na terenie Dolnego Śląska o tej randze. Wymieniany jest jako drugi pod względem ważności obiekt cysterski (po klasztorze w Lubiążu) i jedno z najwybitniejszych dzieł powstałych pod wpływem praskich Deintzenhoferów⁵.

- **Ołtarz główny.** Poświęcony jest św. Marcinowi patronowi kościoła i Najświętszej Maryi Pannie. Swą imitującą marmur konstrukcją wypełnia wnętrze prezbiterium.

⁴ <http://niechlow.com.pl/>

⁵ Barokowy kościół z XVIII w. pw. św. Marcina w Sicinach - broszura.

Znajdują się tu posęgi świętych – Piotra i Pawła, biskupów – Antoniego i Augustyna, a w górnej części – Benedykta i Bernarda. Jego centrum stanowi obraz mistrza Bentuma przedstawiający sen św. Marcina. Górny obraz autorstwa Michała Willmanna pochodzący ze starego kościoła wyobraża Wniebowzięcie NMP. Zwieńczeniem ołtarza stanowi adorowana przez aniołów figura Boga Ojca.

- Ołtarze boczne. Umieszczone są symetrycznie w niszach bocznych kościoła. Poświęcono je Najświętszej Maryi Pannie, św. Krzyżowi, św. Jadwidze śląskiej, św. Józefowi, św. Dominikowi i Matce Bożej Nieustającej Pomocy. Ich bogaty wystrój stanowi m.in.

- XV – wieczna gotycka, drewniana rzeźba Matki z Dzieciątkiem (jest pozostałością pierwszego kościoła), duży krucyfiks z monogramem Chrystusa, słup do biczowania oraz malowidła ścienne J.A. Feldera i I. Axera.

- Ambona z baldachimem. Prezentuje typ kazalnicy nadwieszanej, bez podpory. Wykonana z drewna i gipsu pokryta polichromią imitującą alabaster, bogato rzeźbiona. Przedstawia sceny z Nowego Testamentu: pokłon pasterzy, Chrystus nauczający w świątyni, chrzest w Jordanie, Chrystus na Górze Oliwnej oraz Chrystus z Samarytanką przy studni. Jest to najbardziej kunsztowne dzieło sztuki w całym kościele. W pobliżu ambony stoi marmoryzowana chrzcielnica o prostej architektonicznej formie.

- Prospekt organowy. Mieści się w południowej części kościoła. Malowidła ścienne nad organami przedstawiają św. Marcina na koniu obdarowującego ubogiego częścią swego płaszcza, cuda które dokonywał będąc biskupem oraz św. Cecylię grającą na organach w otoczeniu aniołów. Metalowo – drewniane, klasycystyczne organy zostały zbudowane w 1860 roku w Górze Śląskiej przez braci Walterów.

- Konfesjonały. W kościele po lewej i prawej stronie stoją dwa rzeźbione konfesjonały na których znajdują się rzeźbione popiersia św. Piotra.

- Centralny fresk kopuły rotundy. Przedstawia triumf Kościoła katolickiego nad herezjami i niewiernymi. Centrum kompozycji zajmuje symbol Ducha Świętego w asyście pozostałych postaci Trójcy Świętej – Boga Ojca i Syna Bożego. Są tu też wizerunki ewangelistów, a cały środek wypełniają postacie biblijne. Całość sprawia imponujące wrażenie.

- Fresk nad ołtarzem głównym. Wyobraża on ostatnie chwile życia św. Marcina, który w otoczeniu aniołów jest unoszony do nieba. Wokół niego rozmieszczono

PLAN ODNOWY MIEJSCOWOŚCI SICINY

personifikację czterech cnót kardynalnych: Wstrzemięźliwości, Sprawiedliwości, Roztropności i Męstwa oraz symbol cnoty boskiej – Nadziei.

- Obrazy olejne. Umieszczone po obu stronach ołtarza zostały ufundowane przez dobroczyńców kościoła autorstwa wspomnianych uczniów Bentuma. Przedstawiają one sceny męki Chrystusa: „Zdjęcie z krzyża”, „Opłakiwanie”, „Naigrywanie się”.

- Kruchta podwieżowa. Umieszczono w niej fresk przedstawiający symboliczną scenę fundacji kościoła w 1309 roku przez Henryka III księcia głogowskiego i obdarowania go przywilejami przez papieża Marcina V w roku 1424. Inskrypcja brzmi: „Hunc locum quem Henricus III Dux Glogoviensis Coenobio Lubensi Anno Christi 1309 pleno jure contutit Indulto Apostolico Papa Martinus V 1424 liberalisse ampliavit”.

- Portal kamienny z 1585 r. Znajduje się na ceglano – kamiennym murze stanowiącym ogrodzenie przykościelne. Widnieje nad przejściem zachodnim łączącym kościół z zespołem zabudowań prepozytury (pałac cysterski) wraz z ogrodami i dziedzińcem.

- Kamienne płyty nagrobne. Cztery XVI – wieczne płyty nagrobne umieszczone są w północnej części przykościelnego ogrodzenia. Pochodzą z dawnej kaplicy grobowej rodziny von Kreckwitzów właścicieli Łękanowa, fundatorów bocznego ołtarza św. Krzyża.

- Nagrobek poświęcony ofiarom wojny. Ten pomnik wojenny umieszczony na wschodnim murze kościelnym w 1927 roku upamiętnia nazwiska ponad 80 ofiar parafii sicińskiej, które pochłonęła I wojna światowa. Autorem projektu pomnika był wrocławski architekt Hans Schlicht działający w latach 20 – tych XX wieku m.in. w Górze Śląskiej.

Pałac cysterski - wyjątkowy zabytek został zbudowany w poł. XVIII wieku wg. projektu architekta Karola Martina Frantza. Pałac posiada we wnętrzu, na suficie sali jadalnej zabytkowy fresk przedstawiający w formie alegorycznej moment ufundowania i konsekracji kościoła p.w. św. Marcina. Zawiera też historyczny herb Śląska i wizerunek samego pałacu.

Rysunek 4. Pałac cysterski



Źródło: www.niechlow.com.pl

Budynek robi wrażenie. Jest świadectwem niegdysiejszej świetności wsi. Pałac, a właściwie klasztor wybudowali w 1740 roku cystersi. Powstał według projektu sławnego Karla Frantza. Murowany, założony na prostokącie, trzytraktowy, dwukondygnacyjny z płytkimi ryzalitami akcentowanymi podziałem pilastrowym. Zachował w sali na piętrze freski warsztatu Bentuma przedstawiające scenę fundacji przez księcia Henryka II kościoła i pałacu. Stoi tuż obok kościoła. Przez lata obiekt był niemy świadkiem historii, często bardzo dramatycznej. Pracownicy mnisi mieszkali w nim do 1810 roku, kiedy to śląskie klasztory zostały zsekularyzowane i skonfiskowane przez państwo pruskie. Następnie otrzymała go pruska księżna Henriette Oultremont de Wegimont jako podziękowanie za noc poślubną z Wilhelmem I, późniejszym królem Niderlandów. Do wojny zajmował go właściciel ziemski, który gospodarzył na poklasztornych ziemiach. Pałacowi udało się uniknąć zniszczenia i przetrwać wojenną zawieruchę a wojska radzickie stacjonowały tu krótko. Powojenne lata także obeszły się z nim łaskawie. Najprawdopodobniej stało się tak, bo obiekt przeznaczono na cele oświatowe i publiczne. Swoją siedzibę miała tu m.in. gromadzka rada narodowa, urząd stanu cywilnego, bank, ośrodek zdrowia, milicja, a także szkoła i biblioteka, które działają w nim do dziś⁶.

⁶ www.niechlow.com.pl

PLAN ODNOWY MIEJSCOWOŚCI SICINY

Tabela 1. Zabytki w miejscowości Siciny wykazane w Miejscowym Planie Zagospodarowania Przemysłowego w Gminie Niechlów

Lp.	Miejscowość	Obiekt	Adres	Wiek	RZ Leczno
1.	SICINY	Kościół par. św. Marcina		1736-42	897 z dni. 30.06.61
a.	SICINY	Mur przy kościele			
b.	SICINY	Cmentarz rzym.-kat.		XVIII, XIX	
c.	SICINY	Plebania		XIX, XX	
2.	SICINY	Cmentarz rzym.-kat., d. ewang.	na pd.-zach. od wsi	2 poł. XIX	
3.	SICINY	Zespół pałacowo-folwarczny		XVIII	
a.	SICINY	Pałac		1710-60	775 z dni. 5.10.60
b.	SICINY	Brama wjazdowa		XVIII	
c.	SICINY	Zabudowania folwarczne		XVIII	
4.	SICINY	Szkoła		p. XX	
5.	SICINY	Dom mieszk.	Nr 2	p. XX	
6.	SICINY	Dom mieszk.	Nr 3	p. XX	
7.	SICINY	Dom mieszk.	Nr 13	k. XIX	
8.	SICINY	Stodola	przy nr 15	p. XX	
9.	SICINY	Dom mieszk.	Nr 20	p. XX	
10.	SICINY	Dom mieszk.	Nr 23	p. XX	
11.	SICINY	Dom mieszk., ob. poczta	Nr 24	p. XX	
12.	SICINY	Dom mieszk.	Nr 27	p. XX	
13.	SICINY	Dom mieszk.	Nr 29	XIX, XX	
14.	SICINY	Zabudowania gosp.	przy nr 32		
a.	SICINY	Stodola		p. XX	
b.	SICINY	Świnarnia, ob. bud. gosp. (runa)		1925	
15.	SICINY	Dom mieszk.	Nr 34	k. XIX	
16.	SICINY	Dom mieszk.	Nr 41	k. XIX	
17.	SICINY	Dom mieszk.	Nr 44	p. XX	
18.	SICINY	Dom mieszk.	Nr 45	p. XX	
19.	SICINY	Dom mieszk.	Nr 51	2 poł. XIX	
20.	SICINY	Dom mieszk.	Nr 63	p. XX	
21.	SICINY	Dom mieszk.	Nr 64	k. XIX	
22.	SICINY	Dom mieszk.	Nr 65	k. XIX	
23.	SICINY	Dom mieszk.	Nr 71	k. XIX	
24.	SICINY	Dom mieszk.	przy nr 71	k. XIX	
25.	SICINY	Dom mieszk.	Nr 75		
26.	SICINY	Stodola	przy nr 93	XIX, XX	
27.	SICINY	Dom mieszk.	Nr 95	XIX, XX	
28.	SICINY	Dom mieszk.	Nr 99	1910-20	
29.	SICINY	Dom mieszk.	Nr 104	p. XX	
30.	SICINY	Dom mieszk.		p. XX	

Źródło: MIEJSCOWY PLAN ZAGOSPODAROWANIA PRZESTRZENNEGO GMINY NIECHLÓW
Zatwierdzony Uchwałą Rady Gminy Niechlów nr VIII/32/07 z dnia 28 maja 2007r. str. 15

3. ANALIZA ZASOBÓW GMINY I MIJESCOWOŚCI

LUDNOŚĆ

Gmina wiejska Niechlów położona jest w północnej części województwa dolnośląskiego. Sieć osadniczą tworzą 22 miejscowości. W końcu 2009 roku gmina liczyła 5,1 tys. ludności, co stanowi 14,1 % ludności powiatu Górowskiego. Gmina wyróżnia się niską gęstością zaludnienia wśród gmin w województwie (162. pozycja); przeciętna na 1 km powierzchni przypadają 34 osoby. W ostatnich latach notuje się spadek ludności.

Tabela 2. Ludność Gminy Niechlów

LUDNOŚĆ		
Ludność faktycznie zamieszkała	osoba	5 107
Ludność na 1 km ²	osoba	34
W % ogółem ludność w wieku:		
przedprodukcyjnym	%	22,1
produkcyjnym	%	62,8
poprodukcyjnym	%	15,1

Źródło: www.stat.gov.pl

Miejscowość Siciny zamieszkuje 597 mieszkańców⁷, co stanowi 11,00% ogółu ludności gminy Niechlów.

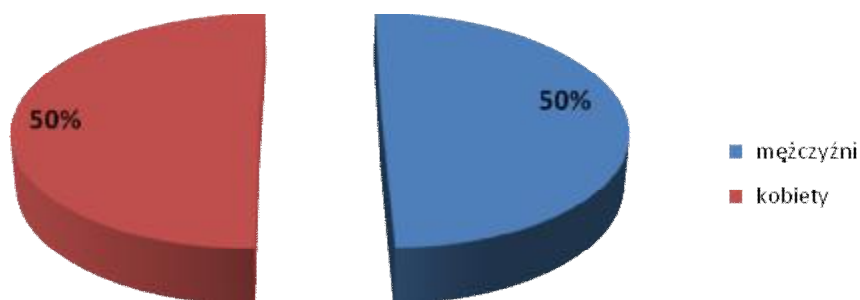
Tabela 3. Ludność Sicin wg płci

Ludność wg płci		
ogółem	osoba	597
mężczyźni	osoba	297
kobiety	osoba	300

Źródło: www.stat.gov.pl

⁷ www.stat.gov.pl

Wykres 1. Ludność Sicin wg płci



Źródło: Opracowanie własne.

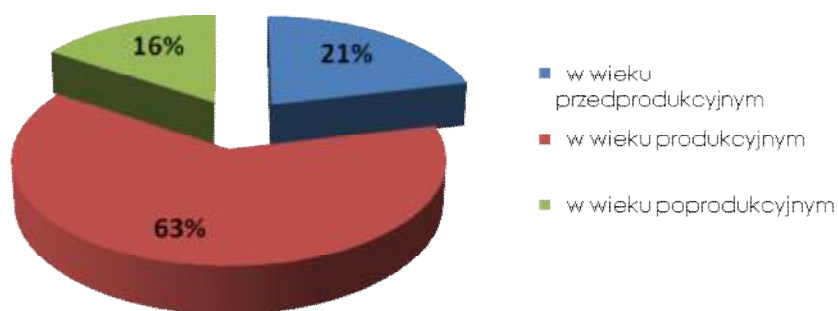
Zestawienie struktury mieszkańców Sicin według ekonomicznych grup wieku w 2009 r. przedstawia poniższa tabela i wykres.

Tabela 4. Udział ludności Sicin wg wieku produkcyjnego w ludności ogółem

Udział ludności wg wieku produkcyjnego w ludności ogółem	Ogółem	%
w wieku przedprodukcyjnym	127	21,3
w wieku produkcyjnym	377	63,0
w wieku poprodukcyjnym	93	15,7

Źródło: www.stat.gov.pl

Wykres 2. Udział ludności Sicin wg wieku produkcyjnego w ludności ogółem



Źródło: Opracowanie własne.

Znaczna część mieszkańców stanowią ludzie mieszkający tu wiele, wiele lat, których korzenie życiowe są mocne.

Tak jak w innych częściach kraju – tak i tu wielu mieszkańców emigruje do innych, większych miejscowości w celu poszukiwania pracy. Duża część młodych ludzi wyjeżdżając na studia również zostaje w centrach oferujących im lepsze warunki życia.

GOSPODARKA

Gmina Niechlów jest gminą o charakterze typowo rolniczym. Użytki rolne stanowią 66% powierzchni gminy, z czego grunty orne – 70%, a łąki 14%. Warunki dla produkcji rolnej są korzystne. Generalnie na terenie gminy przeważają grunty średniej jakości. Koncentracja gleb lepszej jakości widoczna jest w dwóch obszarach: środkowo-wschodnim oraz północno-zachodnim. Skupiska gorszych gleb znajdują się w pobliżu kompleksów leśnych. Lasy stanowią 24,2% ogólnej powierzchni gminy.

Potencjał społeczny gminy wpływa na rozwój przedsiębiorczości, której poziom w gminie Niechlów jest niski. Poniższa tabela ukazuje podmioty gospodarcze w gminie według sektorów i form prawnych.

Tabela 5. Podmioty gospodarcze w gminie Niechlów

Podmioty gospodarcze		
Ogółem	jed.gosp.	258
sektor publiczny	jed.gosp.	17
sektor prywatny	jed.gosp.	241

Źródło: www.stat.gov.pl

Na terenie gminy Niechlów w 2009 r. zarejestrowanych było 258 podmiotów gospodarki narodowej, w tym 17 w sektorze publicznym i 224 w sektorze prywatnym. W podziale na sektory z ogólnej liczby podmiotów gospodarczych sektor publiczny stanowił zaledwie ok. 7% a sektor prywatny prawie 93%.

W miejscowości Siciny w 2009 roku zarejestrowanych było 49 podmiotów gospodarki narodowej, w tym 3 w sektorze publicznym i 46 w sektorze prywatnym.

Tabela 6. Podmioty gospodarcze w Sicinach

Podmioty gospodarcze		
Ogółem	jed.gosp.	49
sektor publiczny	jed.gosp.	3
sektor prywatny	jed.gosp.	46

Źródło: www.stat.gov.pl

Poniższa tabela pokazuje podmioty zarejestrowane wg PKD 2007 w poszczególnych rodzajach działalności w Sicinach w 2009 roku.

PLAN ODNOWY MIEJSCOWOŚCI SICINY

Tabela 7. Jednostki zarejestrowane wg PKD 2007 i rodzajów działalności

Jednostki zarejestrowane wg PKD 2007 i rodzajów działalności	
Ogółem	jed.gosp. 49
rolnictwo, leśnictwo, łowiectwo i rybactwo	jed.gosp. 3
przemysł i budownictwo	jed.gosp. 10
Usługi	jed.gosp. 36

Źródło: www.stat.gov.pl

Do największych na terenie miejscowości Siciny przedsiębiorstw należą m.in.:

- ✚ Hurtownia Artykułów Przemysłowych – Sydorczyk Tadeusz,
- ✚ Agencja Promocyjna EHO Wróblewski Paweł,
- ✚ Zakład Produkcyjno-Handlowy Import-Eksport Artur Wojtkowiak,
- ✚ Sklep Spożywczo-Przemysłowy „Marysieńka” – Janik Maria.

RYNEK PRACY

Liczba mieszkańców pracujących w gminie Niechlów w 2009 roku wynosiła 443 osoby, w tym 224 to kobiety. Kobiety stanowiły 50% ogółu zatrudnionych mieszkańców gminy.

Tabela 8. Pracujący w Gminie Niechlów

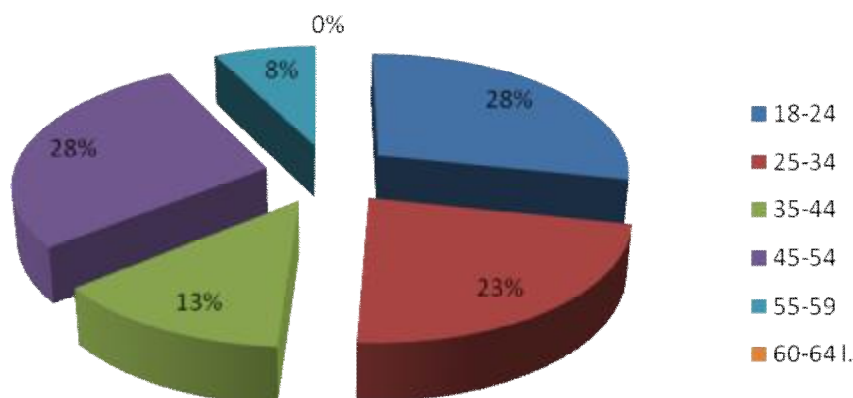
RYNEK PRACY (STAN W DNIU 31 XII)		
Pracujący (W jednostkach o liczbie pracujących powyżej 9 osób; łącznie z pracującymi w gospodarstwach indywidualnych w rolnictwie - dane szacunkowe).		
Ogółem	osoba	443
Mężczyźni	osoba	219
Kobiety	osoba	224

Źródło: www.stat.gov.pl

Na dzień 20.10.2010 roku liczba zarejestrowanych w Powiatowym Urzędzie Pracy zamieszkujących teren miejscowości Siciny wynosiła 53 osoby.

W strukturze wieku osób bezrobotnych w Sicinach (dane z 20.10.2010 r.) największą grupę stanowią ludzie młodzi, w przedziale wieku 18-24 lat – 15 osób (28% ogółu bezrobotnych) oraz mieszkańcy w wieku 45-54 lat – 15 osób (28%). Niemal co czwarty bezrobotny w gminie (23% ogółu osób bez pracy) lokował się w przedziale wieku 25-34 lat. Bezrobotni w wieku 35-44 lat stanowili 13% ogółu bezrobotnych. Grupa wiekowa osób powyżej 55 lat, stanowiła 8% ogółu bezrobotnych obywateli miejscowości Siciny.

Wykres 3. Bezrobotni wg wieku



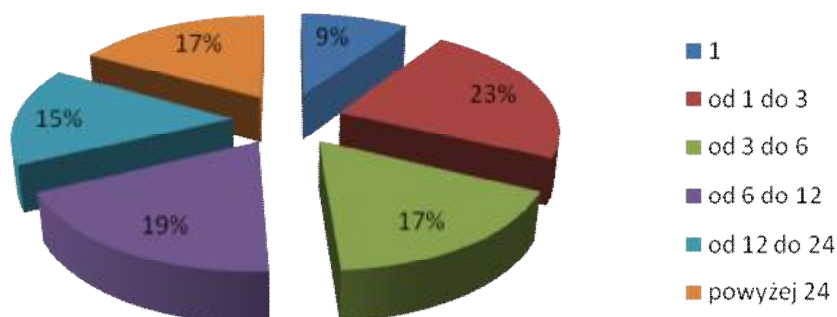
Źródło: www.stat.gov.pl

Stosunek kobiet bezrobotnych do bezrobotnych mężczyzn jest większy, bowiem stanowiły 53%. Na dzień 20.10.2010 roku liczba bezrobotnych kobiet w Sicinach wynosiła 28 osoby. Wszystkie osoby bezrobotne z terenu Sicin były w wieku produkcyjnym.

Wśród zarejestrowanych bezrobotnych największą część stanowiły osoby pozostające bez pracy przez okres od 1 do 3 miesięcy – 23%. Znaczną grupę 19% bezrobotnych w Sicinach stanowiły także osoby bezrobotne w okresie od 6 do 12 miesięcy.

Na identycznym poziomie procentowym (17%) były grupy bezrobotnych zarejestrowanych w Urzędzie Pracy od 3 do 6 miesięcy oraz szczególnie trudna grupa tzw. trwale bezrobotnych pozostających bez zatrudnienia powyżej 24 miesięcy.

Wykres 4. Bezrobotni wg czasu pozostawania bez pracy w miesiącach



Źródło: Powiatowy Urząd Pracy Góra

INFRASTRUKTURA

Miejscowość Siciny podobnie jak cała Gmina Niechlów cechują małą dostępność do dóbr i usług publicznych. W gminie i w Sicinach występują brak gazu. W całej Gminie na 100 km² przypada 34,0 km sieci wodociągowej i 2,4 km sieci kanalizacyjnej. Z sieci wodociągowej korzysta 93,8% ludności gminy, a kanalizacyjnej – 1,2%⁸.

EDUKACJA

Od wielu lat Gmina Niechlów inwestuje w oświatę. Wydatki na oświatę i wychowanie stanowiły w 2009 roku 37% ogółu wydatków budżetu gminy Niechlów. Są to inwestycje w podnoszenie poziomu bazy lokalowej, ale też w ludzi. Priorytetem w gminie Niechlów zawsze był i jest wysoki poziom edukacji, umożliwiający wszechstronny rozwój dzieci i młodzieży oraz stwarzanie im możliwości wyrównywania szans edukacyjnych. Oświata w gminie Niechlów to:

- ✚ dwie sprawnie zarządzane szkoły podstawowe i dwa gimnazja oraz placówki przedszkolne,
- ✚ systematyczne, coroczne remonty obiektów szkolnych,
- ✚ inwestycje w bazę sportową: "Orlik" w Naratowie, plac zabaw w Sicinach, modernizacja i rozbudowa placu zabaw w Niechlowie, sala gimnastyczna przy każdej szkole,
- ✚ szerokopasmowy Internet w całym budynku ZS w Niechlowie i pracownia językowa w ZS w Niechlowie,
- ✚ pracownie komputerowe i multimedialne we wszystkich szkołach,
- ✚ dobrze wyposażone biblioteki szkolne z dostępem do Internetu,
- ✚ Internetowe Centra Informacji Multimedialnej pozyskane z funduszy MEN,
- ✚ pedagodzy uczestniczący w różnorodnych formach doskonalenia,
- ✚ wysoki poziom nauczania, potwierdzony wynikami sprawdzianu szóstoklasistów i egzaminu gimnazjalnego, nawet znacznie powyżej średniej wojewódzkiej,
- ✚ możliwość nauki przez uczniów języków obcych,
- ✚ bezpłatny i bezpieczny dowóz dzieci i młodzieży do szkół,
- ✚ bezpłatna opieka przedszkolna dla wszystkich chętnych dzieci w wieku od 3-6 lat,

⁸ Statystyczne Vademecum Samorządowca 2009 – Urząd Statystyczny we Wrocławiu. Str.1

PLAN ODNOWY MIEJSCOWOŚCI SICINY

- ✚ ciepły posiłek dla wszystkich chętnych uczniów finansowany przez OPS,
- ✚ duża aktywność szkół w pozyskiwaniu środków zewnętrznych,
- ✚ aktywność Rad Rodziców w pozyskiwaniu dodatkowych środków,
- ✚ certyfikaty jakości, np. "Szkoła z kasą", "Szkoła bez przemocy", "Szkoła dbająca o bezpieczeństwo", "Szkoła bezpiecznego Internetu",
- ✚ zdobywanie przez uczniów kart rowerowych i motorowerowych z wykorzystaniem powstałego w 2005 r. Miasteczka Ruchu Drogowego,
- ✚ podejmowanie licznych działań profilaktycznych, szczególnie w zakresie profilaktyki uzależnień, np. spotkania z policjantem, spektakle profilaktyczne, wycieczki edukacyjno- turystyczne, zajęcia pozalekcyjne, w tym np. sportowe, teatralne. Działania te w dużej mierze realizowane są we współpracy z Gminną Komisją Rozwiązywania Problemów Alkoholowych i przez nią finansowane,
- ✚ rozwijanie zainteresowań i pasji uczniów poprzez funkcjonowanie wielu kół zainteresowań,
- ✚ troska o uczniów mających trudności w nauce poprzez organizowanie zajęć wyrównawczych, samopomoc koleżeńską i indywidualne konsultacje z nauczycielami,
- ✚ realizacja projektów: "Akademia Przedsiębiorczości" i "Młodzi głosują".

Na terenie miejscowości Siciny funkcjonuje 1 szkoła podstawowa. Zespół Szkół Samorządowa Szkoła Podstawowa im. Henryka Sienkiewicza funkcjonuje w gruntownie wyremontowanym obiekcie, posiadającym nowoczesne zaplecze dydaktyczno - naukowe wraz z pracowniami specjalistycznymi: np. do nauki języków obcych lub zajęć z informatyki.

W celu poprawy warunków rozwoju fizycznego dzieci i młodzieży, szkoła posiada salę sportową, która jest wyposażono w nowoczesny sprzęt. W szkolnych ławach zasiada 159 uczniów, których będzie nauczać 22 pedagogów⁹.

Tabela 9. Szkoły podstawowe w Sicinach

Szkoły podstawowe ogółem		
ogółem	ob.	1
uczniowie	osoba	159

Źródło: www.stat.gov.pl

⁹ <http://cms.halpress.eu/>

W Sicinach funkcjonuje 1 przedszkole.

Rysunek 5. Plac zabaw przy Szkole Podstawowej im. Henryka Sienkiewicza w Sicinach



Źródło: <http://cms.halpress.eu/>

Ogółem w roku szkolnym 2009 opieką przedszkolną objętych było 63 dzieci.

Tabela 10. Przedszkole w Sicinach

Przedszkola ogółem		
Ogółem	ob.	1
Dzieci	osoba	63

Źródło: www.stat.gov.pl

Poniższa tabela przedstawia strukturę i liczbę przedszkolaków w przedszkolu w Sicinach.

Tabela 11. Struktura i liczba przedszkolaków w przedszkolu w Sicinach

Dzieci wg płci i wieku		
ogółem		
ogółem	osoba	63
3	osoba	4
4	osoba	8
5	osoba	20
6	osoba	31
7 i więcej	osoba	0
Chłopcy		
ogółem	osoba	36
3	osoba	2
4	osoba	5
5	osoba	10
6	osoba	19
7 i więcej	osoba	0

Dziewczęta		
ogółem	osoba	27
3	osoba	2
4	osoba	3
5	osoba	10
6	osoba	12

Źródło: www.stat.gov.pl

KULTURA

W gminie funkcjonuje gminny ośrodek kultury, w którym działalność prowadzi sekcja plastyczna, sekcja wokalna oraz kawiarenka internetowa.

Rysunek 6. Gminny Ośrodek Kultury w Niechlowie



Źródło: www.niechlow.com.pl

Celem działalności GOKu jest ochrona tradycji kulturalnej i dziedzictwa kulturalnego gminy oraz pozyskanie i przygotowanie jej mieszkańców do aktywnego udziału w działalności kulturalnej i sportowej, natomiast w dziedzinie promocji kreowanie korzystnego wizerunku gminy.

Gmina Niechlów posiada w swej strukturze Bibliotekę Publiczną w Niechlowie z filią w Sicinach.

Obecnie biblioteka w księgozbiorze posiada 21 823 woluminy, jej czytelnikami jest 401 osób.

Rysunek 7. Spotkanie autorskie z pisarką Krystyną Śmigielką



Źródło: <http://cms.halpress.eu/>

Biblioteka wraz z filią w Sicinach prowadzi różne formy rozpowszechniania książki i czytelnictwa. Należą do nich:

- ✚ spotkania autorskie,
- ✚ imprezy artystyczne,
- ✚ lekcje biblioteczne,
- ✚ wycieczki do bibliotek,
- ✚ wystawy i wystawki.

Na terenie Sicin są również organizowane imprezy cykliczne. Jedną z takich imprez jest „Wieczór Marcinowy” organizowany corocznie w dniu 10 listopada w celu podniesienia rangi obchodów uroczystości odpustowej w Parafii Sicińskiej, zwiększenia atrakcyjności i popularyzacji sylwetki świętego Marcina. Impreza ta na stałe wpisała się już w kalendarz sicińskich wydarzeń. „Wieczór Marcinowy” to uroczysta Msza Św., a po niej przedstawienie teatralne na placu przed remizą strażacką oraz kiermasz z marcinowymi rogalikami i piernikami, grzonym winem oraz śpiewami biesiadnymi przy ognisku.

Ważną rolę w krzewieniu kultury na terenie Gminy Niechlów, a w konsekwencji miejscowości Siciny, ma „Stowarzyszenie Siedmiu”. „Stowarzyszenie Siedmiu” jest organizacją samorządną, apolityczną i demokratyczną, działającą na terenie siedmiu wsi: Bogucin, Łękanów, Naratów, Siciny (siedziba stowarzyszenia), Tarpno, Wioska, Wronów. Stowarzyszenie powołano w celu promocji sołectw należących do stowarzyszenia, wspierania aktywności społecznej mieszkańców, organizacji pomocy charytatywnej oraz wspierania lokalnych zabytków.

4. ANALIZA ZASOBÓW MIEJSCOWOŚCI SICINY

Informacje na temat podstawowych zasobów oraz szans i zagrożeń, charakteryzujących sołectwo Siciny, zostały sporządzone na podstawie spotkań warsztatowych, w których mieszkańcy określili jak postrzegają swoją miejscowość. Analiza SWOT powstała dzięki zaangażowaniu, poświęceniu czasu i wiedzy osób reprezentujących społeczność wsi. W odpowiedzi na prośbę Rady Sołeckiej i władz Gminy udział w warsztatach wzięli mieszkańcy reprezentujący lokalną społeczność, lokalni liderzy, radni i przedsiębiorcy, którzy sami opracowali Analizę, korzystając jedynie z pomocy zewnętrznych konsultantów i moderatorów.

Analiza ta definiuje obecny stan wsi i obrazuje w pewien sposób moment rozwoju, w jakim obecnie się ona znajduje. Pozwala również na wygenerowanie z otoczenia szans rozwoju oraz zagrożeń hamujących rozwój miejscowości.

Zasoby – to wszelkie elementy materialne i niematerialne wsi i otaczającego ją obszaru, które mogą być wykorzystane obecnie bądź w przyszłości w budowaniu lub realizacji publicznych czy też prywatnych przedsięwzięć odnowy wsi.

W analizie brano pod uwagę następujące rodzaje zasobów:

- ✚ środowisko przyrodnicze,
- ✚ środowisko kulturowe,
- ✚ dziedzictwo religijne i historyczne,
- ✚ obiekty i tereny,
- ✚ gospodarka, rolnictwo,
- ✚ sąsiedzi i przyjezdni,
- ✚ instytucje, ludzie, organizacje społeczne.

Rysunek 8. Warsztaty w Sicinach



Autor: Szymon Hnat.

ANALIZA SWOT

W ramach analizy SWOT skoncentrowano się na ocenie wewnętrznych zasobów gminy, jej atutów i problemów, przyjmując z definicji zewnętrzne ograniczenia związane z obowiązującym w Polsce systemem legislacyjnym, poziomem rozwoju gospodarczego, czy też stanem finansów publicznych.

SILNE STRONY	SŁABE STRONY
<ul style="list-style-type: none"> • Bogactwo historyczne oraz występowanie zabytków o wysokich walorach kulturowych, • Położenie na szlaku cysterskim, • Dobra komunikacja z miejscowościami ościennymi, • Zaangażowanie mieszkańców wsi w działanie na rzecz wsi, • Funkcjonowanie wielu instytucji (szkoła, biblioteka, przedszkole, punkt medyczny, remiza wraz ze świetlicą), • Funkcjonowanie podmiotów 	<ul style="list-style-type: none"> • Nie wykorzystany w pełnym zakresie pałac wymagający modernizacji, • Brak całodobowej opieki medycznej, • Brak przewoźników zapewniających komunikację z siedzibą Gminy, • Wieś nie jest skanalizowana, • Wieś nie jest zgazyfikowana, • Funkcjonowanie niezagospodarowanych przestrzeni, • Zaniedbane rowy melioracyjne, • Zaniedbane chodniki.

PLAN ODNOWY MIEJSCOWOŚCI SICINY

<p>gospodarczych,</p> <ul style="list-style-type: none"> • Bogactwo walorów przyrodniczych, • Liczba mieszkańców (trzecia miejscowość pod względem liczebności w Gminie), • Liczne organizacje społeczne, • Organizacja imprez cyklicznych, • Artyści lokalni (twórcy ludowi) 	
SZANSE	ZAGROŻENIA
<ul style="list-style-type: none"> • Rozwój agroturystyki, • Promocja Wsi poprzez pełniejsze wykorzystanie zabytków, • Wpisanie Sicin na szlak cysterski, • Rozwój przedsiębiorczości, • Zwiększenie aktywności i integracji społeczności lokalnej, • Wypromowanie wsi na zewnątrz, • Pozytywne oddziaływanie Sicin na najbliższe otoczenie (centrum kulturalne). 	<ul style="list-style-type: none"> • Brak funduszy na realizację zadań, • Negatywne zmiany demograficzne, • Ubożenie społeczeństwa, • Degradowanie infrastruktury drogowej przez samochody ciężarowe, • Funkcjonowanie dzikich wysypisk.

W wyniku analizy zapisów SWOT zostały ustalone problemy, które wymagają w najbliższych latach podjęcia działań – w celu wyeliminowania lub zmniejszenia ich negatywnego wpływu na rozwój Sicin.

5. WIZJA ROZWOJU MIEJSCOWOŚCI SICINY – CEL NADRZĘDNY

Wszelkie podejmowane przez społeczność miejscowości Siciny inicjatywy mają na celu taki rozwój wsi, aby w 2018 roku była ona:

- miejscowością zapewniającą wysoki standard życia swoim mieszkańcom,
- wsią, która poprzez atrakcje kulturowe i przyrodnicze przyciągnie turystów, a największym magnesem dla odwiedzających Siciny będzie bogata historia wsi związana przede wszystkim z wielowiekową obecnością Cystersów oraz walory przyrodniczo – krajobrazowe,
- wsią gdzie mieszkańcy wsi wykazują się aktywnością społeczną poprzez angażowanie w działania dla rozwoju wsi,
- wsią gdzie mieszkańcy są wykształceni a młodzież wiąże przyszłość z Sicinami, dbając o kulturę i tradycję,
- wsią w której działalność rolnicza i pozarolnicza zapewnia godziwe warunki pracy i płacy.

Położenie wsi Siciny blisko szlaku Cystersów, w otoczeniu pobliskich lasów i zabytków stanowi szansę na rozwój turystyczny miejscowości. Jej walory przyrodniczo – krajobrazowe, architektura wiejska oraz istnienie atrakcyjnych w ujęciu historycznym obiektów, stanowią podstawę do ukierunkowania działalności mieszkańców i władz w stronę rozwoju turystycznego. Podjęcie tego zadania umożliwi rozwój wsi, dzięki eskalacji odwiedzin turystów z Polski i zagranicy, to z kolei może przyczynić się do powstania gospodarstw agroturystycznych. Zmiana charakteru wsi z rolniczo – leśnego na rolniczo – turystyczny może w znaczny sposób ograniczyć bezrobocie i marginalizację społeczności lokalnej. W skutecznym rozwoju wsi konieczna jest również aktywizacja społeczno – kulturalna mieszkańców Sicin. Poniżej zostały przedstawione najważniejsze priorytety rozwoju miejscowości Siciny w trzech sferach. Poszczególne Sfery i Priorytety zgodne są z ustaloną wizją rozwoju sołectwa Siciny.

Sfera Przestrzenna

Priorytet 1. Zagospodarowanie zdegradowanych przestrzeni publicznych,

Priorytet 2. Renowacja zabytków (pereł Sicin),

Priorytet 3. Poprawa walorów przyrodniczych miejscowości.

Sfera Społeczna

Priorytet 1. Aktywizacja społeczności lokalnej

Priorytet 2. Edukacja mieszkańców,

Priorytet 3. Integracja z byłymi mieszkańcami Sicin,

Priorytet 4. Pielęgnowanie tradycji.

Sfera Gospodarcza

Priorytet 1. Rozwój przedsiębiorczości,

Priorytet 2. Stworzenie korzystnych warunków do prowadzenia działalności gospodarczej.

Priorytety rozwojowe wynikają wprost ze zidentyfikowanych problemów, a dla ich realizacji mieszkańcy ustalili szereg przedsięwzięć i zadań.

6. PROJEKTY I PRZEDSIĘWZIĘCIA

Projekty i przedsięwzięcia zaplanowane do realizacji w latach 2011-2018, zostały umieszczone w kolejności wynikającej z ustalonych priorytetów rozwoju miejscowości. W każdej grupie na pierwszym miejscu są najpilniejsze do realizacji. Wzięto pod uwagę kryterium możliwości ich realizacji ze względów społecznych, ekonomicznych i organizacyjnych. Jest to lista otwarta, która w trakcie realizacji planu może być modyfikowana i uzupełniana. Szczegółowy opis poszczególnych przedsięwzięć oraz dokumentacja i kosztorys prac (jeżeli będą wymagane) stanowić będą oddzielne dokumenty opracowane zgodnie z prawem oraz obowiązującymi przepisami. Przewidziano różne źródła finansowania działań, w tym zaangażowanie mieszkańców wsi i ich nieodpłatna praca na rzecz swojej miejscowości.

Projekty i przedsięwzięcia przewidziane do realizacji w perspektywie 2 – 8 lat to przede wszystkim:

PLAN ODNOWY MIEJSCOWOŚCI SICINY

NAZWA ZADANIA	LATA REALIZACJI	KOSZT REALIZACJI ZADANIA	ŹRÓDŁA FINANSOWANIA	REALIZATORZY ZADANIA
SFERA PRZESTRZENNA				
Zagospodarowanie terenu za Domem Strażaka na plac rekreacyjny	2011	330 000,00	PROW (LGD), Gmina Niechlów	Gmina Niechlów, mieszkańcy
Renowacja zabytków	2011 – 2018	3 000 000,00	Środki z UE, UMWD, MKiDN, inne zewnętrzne	Parafia p.w. Św. Marcina, mieszkańcy parafii, Gmina Niechlów
Wymiana stolarki okiennej i drzwiowej w Domu Strażaka	2012- 2013	30 000,00	Środki zewnętrzne	Gmina Niechlów, mieszkańcy
Utwardzenie dróg na terenie Sicin	2013 – 2018	2 000 000,00	Środki zewnętrzne i gminne	Gmina Niechlów, mieszkańcy
Wykonanie drogi dojazdowej do pól na odcinku od domu lekarza do cmentarza	2012	1 000 000,00	UMWD, Gmina Niechlów	Gmina Niechlów

PLAN ODNOWY MIEJSCOWOŚCI SICINY

NAZWA ZADANIA	LATA REALIZACJI	KOSZT REALIZACJI ZADANIA	ŹRÓDŁA FINANSOWANIA	REALIZATORZY ZADANIA
SFERA SPOŁECZNA				
„Wieczór Opłatkowy”	2011 – 2018 W każdym roku	3000,00	Wpłaty uczestników, sponsorzy	Stowarzyszenie Siedmiu, Mieszkańcy 7 wsi parafii
„Powitanie Lata”	j.w.	7000,00	Środki zewnętrzne,	j.w.
„Dożynki Parafialno-Środowiskowe”	j.w.	8000,00	j.w.	j.w.
„Wieczór Marcinowy”	j.w.	2000,00	j.w.	j.w.
Uaktywnienie Seniorów – Program Seniorzy w akcji	2013	2000,00	Środki zewnętrzne	j.w.

PLAN ODNOWY MIEJSCOWOŚCI SICINY

NAZWA ZADANIA	LATA REALIZACJI	KOSZT REALIZACJI ZADANIA	ŹRÓDŁA FINANSOWANIA	REALIZATORZY ZADANIA
SFERA GOSPODRACZA				
Zakładanie działalności gospodarczej	2011 – 2018	-	PO KL, PUP, PROW	Mieszkańcy
Wpisanie do Miejscowego Planu Zagospodarowania Przestrzennego stref pod działalność gospodarczą	2011	-	-	Gmina Niechlów

PLAN ODNOWY MIEJSCOWOŚCI SICINY

Wdrożenie Planu Odnowy Miejscowości rozpocznie się poprzez wprowadzenie go w życie uchwałą Rady Gminy Niechlów. Wdrożenie Planu zaleca się Wójtowi Gminy Niechlów, Radzie Sołectkiej miejscowości Siciny oraz Sołtysowi wsi Siciny.

Monitorowanie każdego przedsięwzięcia czyli dbanie o prawidłowy jego przebieg przez cały czas jego trwania, polega na systematycznym zbieraniu, zestawianiu i ocenie informacji rzeczowych i finansowych w postaci ustalonych wskaźników, które opisują jego postęp i efekty.

W monitorowaniu wezmą udział wszystkie podmioty oraz komórki organizacyjne Urzędu Gminy w Niechlowie, zaangażowane we wdrażanie Planu Odnowy Miejscowości Siciny. Oceną wdrażania Planu zajmie się Rada Sołectka.

PODSUMOWANIE

Opracowany Plan Odnowy Miejscowości zakłada w przeciągu 8 najbliższych lat realizację kilku projektów oraz zadań inwestycyjnych. Istotą tych zadań jest pobudzenie aktywności środowisk lokalnych oraz stymulowanie współpracy na rzecz rozwoju i promocji wartości związanych z miejscową specyfiką społeczną i kulturową. Zakładane cele Planu przewidują wzrost znaczenia wsi jako lokalnego ośrodka rozwoju kultury, turystyki, sportu i rekreacji.

Realizacja Planu Odnowy Miejscowości Siciny ma także służyć integracji społeczności lokalnej, większemu zaangażowaniu w sprawy wsi, zagospodarowaniu wolnego czasu dzieci i młodzieży oraz rozwojowi organizacji społecznych.

Plan Odnowy Miejscowości Siciny realizuje cele zawarte w Strategii Zrównoważonego Rozwoju Gminy Niechlów, jak również jest zgodny z obowiązującymi kierunkami zagospodarowania przestrzennego Gminy (Miejscowy plan zagospodarowania przestrzennego gminy Niechlów Zatwierdzony Uchwałą Rady Gminy Niechlów nr VIII/32/07 z dnia 28 maja 2007r.). Ponadto zapisy zawarte w Planie Odnowy Miejscowości Siciny spełniają warunek zgodności z zapisami zawartymi w dokumentach dotyczących rozwoju powiatu i województwa oraz zapisami strategii Narodowego Planu Rozwoju. Cele i zadania określone w Planie Odnowy Miejscowości są wewnątrznie zgodne, a ich osiągnięcie i realizacja nie powoduje negatywnych skutków dla osiągnięcia celów i realizacji zadań strategii wyższego rzędu.

SPIS RYSUNKÓW:

Rysunek 1. Mapa Gminy Niechlów	8
Rysunek 2. Położenie Sicin.....	10
Rysunek 3. Siciny	10
Rysunek 3. Kościół świętego Marcina w Sicinach.....	13
Rysunek 4. Pałac cysterski.....	17
Rysunek 5. Plac zabaw przy Szkole Podstawowej im. Henryka Sienkiewicza w Sicinach	26
Rysunek 6. Gminny Ośrodek Kultury w Niechlowie	27
Rysunek 7. Spotkanie autorskie z pisarką Krystyną Śmigielką.....	28
Rysunek 8. Warsztaty w Sicinach	30

SPIS TABEL:

Tabela 1. Zabytki w miejscowości Siciny wykazane w Miejscowym Planie Zagospodarowania Przestrzennego w Gminie Niechlów	18
Tabela 2. Ludność Gminy Niechlów.....	19
Tabela 3. Ludność Sicin wg płci	19
Tabela 4. Udział ludności Sicin wg wieku produkcyjnego w ludności ogółem	20
Tabela 5. Podmioty gospodarcze w gminie Niechlów.....	21
Tabela 6. Podmioty gospodarcze w Sicinach.....	21
Tabela 7. Jednostki zarejestrowane wg PKD 2007 i rodzajów działalności	22
Tabela 8. Pracujący w Gminie Niechlów.....	22
Tabela 9. Szkoły podstawowe w Sicinach.....	25
Tabela 10. Przedszkole w Sicinach	26
Tabela 11. Struktura i liczba przedszkolaków w przedszkolu w Sicinach	26