





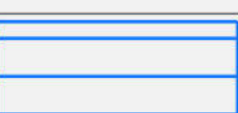
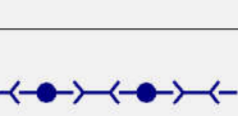
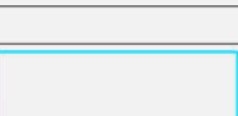
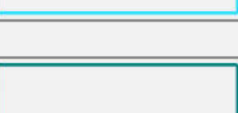
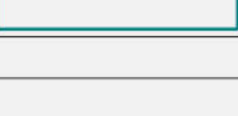


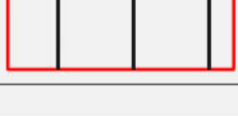




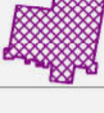















-  Korytarz ekologiczny
-  Obszar Chronionego Krajobrazu "Dolina Baryczy"
-  Pomniki przyrody
-  Obszary Specjalnej Ochrony Ptaków - Łęgi Odrzańskie PLB 020008
-  Obszary Specjalnej Ochrony Siedlisk - Łęgi Odrzańskie PLH 020018
-  Obszar szczególnego zagrożenia powodzią, na którym prawdopodobieństwo wystąpienia powodzi jest wysokie i wynosi raz na 10 lat (Q 10%)
-  Obszar szczególnego zagrożenia powodzią, na którym prawdopodobieństwo wystąpienia powodzi jest średnie i wynosi raz na 100 lat (Q 1%)
-  Wały przeciwpowodziowe
-  Obszar, na którym prawdopodobieństwo wystąpienia powodzi jest niskie i wynosi raz na 500 lat (Q 0,2%)
-  Obszar narażone na zalanie w przypadku zniszczenia lub uszkodzenia wałów przeciwpowodziowych
-  Obszar Głównego Zbiornika Wód Podziemnych (GZWP) nr 303 Pradoliny Barycko-Głogowskie (E) i (GZWP) nr 302 Pradoliny Barycz-Głogów (W)
-  Ujęcia wody pitnej / ujęcia wody mineralnej
-  Obszary górnicze
-  Tereny górnicze
-  Złóża kopalin i gazu
-  Odwierty geologiczne: czynne / zlikwidowane
- OCHRONA DZIEDZICTWA KULTUROWEGO**
-  Budynki wpisane do rejestru zabytków
-  Budynki znajdujące się w wojewódzkiej ewidencji zabytków
-  Stanowiska archeologiczne z numerem AZP (nr w miejscowości / nr na obszarze / nr obszaru AZP)
-  Teren wpisany do rejestru zabytków
-  Historyczny układ ruralistyczny wsi, wpisany do wojewódzkiej ewidencji zabytków
-  Strefa "W" ścisłej ochrony archeologicznej
-  Obszary zespołów folwarcznych objęte ochroną konserwatorską
-  Zabytkowe cmentarze objęte ochroną konserwatorską
-  Historyczne cmentarze przykościelne
-  Zabytkowe parki zespołów folwarcznych objęte ochroną konserwatorską
-  Aleje i szpalery zabytkowych drzew
- INFRASTRUKTURA:**
-  Gazociąg - linia przesyłowa
-  Linia energetyczna 110 kV
- OZNACZENIA INNE:**
-  Przyrodne krzyże i kapliczki / Elementy małej architektury, tj. pomniki
-  Wolnostojące trafostacje / Maszty telekomunikacyjne

 Pracownia Planistyczno-Urbanistyczna EPPUM – Marek Lempart	
Studium Uwarunkowań i Kierunków Zagospodarowania Przemysłowego Gminy Niechlów - uwarunkowania	
ZESPÓŁ AUTORSKI	mgr inż. arch. Katarzyna Hirma-Lempart wpis do ZOU nr Z-670 mgr inż. Marek Lempart wpis do ZOU nr Z-987 mgr Maria Stelech-Orzechowska
DATA: Lipiec 2017r.	