

PA SYTUACYJNO-WYSOKOŚCIOWA

Skala 1 : 1000

(do celów projektowych)






przeskalowana do 1:500

ląskie

103, 104

IONY
ik
2
33809
-69-60

PROJEKTOWA

-  w32 ISTNIEJA
-  w40 PROJEKT
-  ks160 PROJEKT SANITARNY
-  wlz WEWN. LINIA /ENERGII
-  ZK PLANOWA /ENERGII

STAROSTA GÓROWSKI

Poświadczam zgodność niniejszego dokumentu z oryginałem przyjętym do państwowego zasobu geodezyjnego i kartograficznego Starostwa Górowskiego w dniu 23 LIP. 2013

Góra, dn. 23 LIP. 2013 (imię i nazwisko, podpis, stanowisko służbowe osoby upoważnionej)

STAROSTA GÓROWSKI

W obszarze oznaczonym linią przerywaną potwierdzono w terenie aktualność treści mapy zasadniczej. Dokumenty projektowe nie zostały uwzględnione w dniu 23 LIP. 2013 (data uwzględnienia w terenie).

Niniejsza mapa może służyć do celów projektowych.

Projektowane zmiany budowlane wymagają pozwolenia na budowę podlegającego wytyczeniu i lokalizacji przyłączeniowej przez jednostki upoważnione do celów geodezyjnych.

Góra, dn. 23 LIP. 2013

Z up. Starosty
Zbigniew Dec
Specjalista



PROJEKT ZAGOSPODAROWANIA TERENU

- | | | |
|----------------------|---|---|
| OPADY STAŁE |  | 1 BUDYNEK MIESZKALNO-GOSPODARCZY |
| WYKONANE NA ŚCIEKI |  | 2 ADAPTOWANA CZĘŚĆ BUDYNKU MIESZK-GOSPODARCZEGO |
| WYKONANIE KRAWCZYKÓW |  | 3 /SCHODY WEJŚCIOWE, TARASY /PLYTKI |
| WYKONANIE WYKONANIE |  | 4 DOJŚCIA PIESZE, CHODNIKI /KOSTKA 6cm/ |
| WYKONANIE WYKONANIE |  | 5 PODJAZD SAM. OSOBOWYCH /KOSTKA 8cm/ |
| WYKONANIE WYKONANIE |  | 6 MIEJSCA PARKINGOWE 2,5x5,0m /KOSTKA 8cm/ |
| WYKONANIE WYKONANIE |  | 7 WJAZD NA DROGĘ GMINNĄ -ISTNIEJĄCY |
| WYKONANIE WYKONANIE |  | 8 INNE BUDYNKI GOSPODARCZE NA DZIAŁCE |
| WYKONANIE WYKONANIE |  | 9 TERENY ZIELENI, TRAWNIKI, PLAC ZABAW |