

U C H W A Ł A Nr XLVIII/371/2018
RADY GMINY NIECHLÓW
z dnia 26 lipca 2018 roku

w sprawie: zatwierdzenia Sołeckiej Strategii Rozwoju wsi Szaszorowice.

Na podstawie art. 18 ust.2 pkt 6 ustawy z dnia 8 marca 1990 r. o samorządzie gminnym (Dz.U. 2018. 994 ze zm.) uchwała się , co następuje:

- § 1. Zatwierdza się przyjętą uchwałą Zebrania Wiejskiego Sołeczką Strategię Rozwoju Wsi Szaszorowice, stanowiącą załącznik do niniejszej uchwały.
- § 2. Wykonanie uchwały powierza się Wójtowi Gminy Niechlów.
- § 3. Uchwała wchodzi w życie z dniem podjęcia.

Uzasadnienie
do uchwały Nr XLVIII/371/2018
RADY GMINY NIECHLÓW
z dnia 26 lipca 2018 roku
w sprawie zatwierdzenia Sołeckiej Strategii Rozwoju Wsi Szaszorowice

Uchwałą Nr XXXVII/148/2010 Rady Gminy Niechlów z dnia 24 lutego 2010 r., Gmina Niechlów przystąpiła do realizacji regionalnego programu pn. „Odnowa Wsi w Województwie Dolnośląskim”.

Celem programu jest aktywizacja społeczności lokalnych do pracy na rzecz rozwoju swoich miejscowości oraz przy wsparciu gminy i Urzędu Marszałkowskiego Województwa Dolnośląskiego poprawa jakości życia na terenie miejscowości.

W dniu 29 października 2017 r. Sołectwo Szaszorowice uchwałą Zebrania Wiejskiego przystąpiło do programu pn. „Odnowa Wsi w Województwie Dolnośląskim”.

W uchwale wyznaczono skład grupy odnowy wsi Szaszorowice oraz lidera grupy odnowy. Grupa odnowy wsi Szaszorowice uczestniczyła w cyklu warsztatów szkoleniowych z zakresu opracowania sołeckich strategii rozwoju.

Efektom pracy grupy jest opracowany dokument pn. „Sołecka Strategia Rozwoju Wsi Szaszorowice”.

Sołecka Strategia Rozwoju Wsi Szaszorowice zawiera: analizę zasobów miejscowości w trzech częściach analizę SWOT (słabe i mocne strony, szanse i zagrożenia w rozwoju miejscowości), analizę potencjału rozwojowego wsi, wizję wsi, program krótkoterminowy, program długoterminowy – 2018-2023, działań do zrealizowania przez mieszkańców miejscowości.

W dniu 01 lipca 2018r. Zebranie Wiejskie Sołectwa Szaszorowice podjęło uchwałę o przyjęciu i skierowaniu do realizacji Sołeckiej Strategii Rozwoju.

Kolejnym etapem zgodnie z wytycznymi Urzędu Marszałkowskiego Województwa Dolnośląskiego jest przyjęcie strategii przez Radę Gminy Niechlów.

Sołecka Strategia Rozwoju jest dokumentem otwartym, który ze względu na zmianę istotnych uwarunkowań zewnętrznych i wewnętrznych wsi może ulec zmianie. Jest to dokument opracowany przez mieszkańców miejscowości.

W tym stanie rzeczy przyjęcie uchwały jest w pełni uzasadnione i konieczne.

Załącznik do Uchwały Nr XLVIII/371/2018
Rady Gminy Niechlów
z dnia 26 lipca 2018 roku




**DOLNY
ŚLĄSK**



URZĄD MARSZAŁKOWSKI WOJEWÓDZTWA DOLNOŚLĄSKIEGO

SOŁECKA STRATEGIA ROZWOJU WSI SZASZOROWICE W GMINIE NIECHLÓW



**Hasło: Szaszorowice - Najpiękniejszy, ostatni przystanek nad
Baryczą**

AUTORZY - Grupa Odnowy wsi Szaszorowice w składzie:

Norbert Górzny
Ewa Pona
Renata Tadrzak
Beata Serafin
Tadeusz Serafin

MODERATORZY:

Irena Krukowska-Szopa
Edyta Mulka - Gonera

marzec 2018 r.

SPIS TREŚCI

ANALIZA ZASOBÓW	3
ANALIZA SWOT.....	6
ANALIZA POTENCJAŁU ROZWOJU WSI SZASZOROWICE	7
WIZJA.....	9
PROGRAM KRÓTKOTERMINOWY ROZWOJU WSI.....	10
PROGRAM DŁUGOTERMINOWY ROZWOJU WSI SZASZOROWICE.....	11
UCHWAŁA ZEBRANIA WIEJSKIEGO	14

Gmina Niechlów



Przeprowadzenie warsztatów zostało sfinansowane ze środków Gminy Niechlów
Koordinator gminny – Regionalnej Odnowy Wsi Dolnośląskiej – Lilla Różnańska

ANALIZA ZASOBÓW

Zasoby – wszelkie elementy materialne i niematerialne wsi i związanego z nią obszaru, które mogą być wykorzystane obecnie bądź w przyszłości w realizacji publicznych bądź prywatnych przedsięwzięć odnowy wsi. Zwrócić uwagę na elementy specyficzne i rzadkie (wyróżniające wieś). Opracowanie: Ryszard Wilczyński

Rodzaj zasobu	Opis (nazwanie) zasobu jakim wieś dysponuje	Znaczenie zasobu		
		Mate	Duże	Wyróżniające
Przyrodniczy				
walory krajobrazu, rzeźby terenu	równina	x		
stan środowiska	dobry	x		
walory klimatu	umiarkowany	x		
walory szaty roślinnej	Lasy, łąki, bogactwo roślinności chronionej			x
cenne przyrodniczo obszary lub obiekty	Rzeka Barycz, wpływ Obszaru Natura 2000		x	
świat zwierzęcy (ostoje, siedliska)	Sarny, żurawie, łabędzie, kormorany, chronione ptaki wodno-błotne			x
wody powierzchniowe (cieki, rzeki, stawy)	Barycz, 2 oczka wodne, rozlewiska Baryczy		x	
wody podziemne				
gleby	Piaski, lekkie gleby	x		
kopaliny				
walory geotechniczne				
Kulturowy				
walory architektury	Zabudowa wiejska, wieś ulicówka, budynek po szkole- obiekt zabytkowy		x	
walory przestrzeni wiejskiej publicznej	Otoczenie kaplicy	x		
walory przestrzeni wiejskiej prywatnej	Oczka wodne, krzewy ozdobne, budynki przedwojenne, część budynków zadbane	x		
zabytki i pamiątki historyczne	Budynek szachulcowy - zabytek	x		
osobliwości kulturowe				
miejsca, osoby i przedmioty kultu	Kaplica rozbudowy 1984r.	x		
święta, odpusty, pielgrzymki	Dożynki, odpust brata Alberta, Dzień Kobiet, Dzień Dziecka		x	
tradycje, obrzędy, gwara				
legendy, podania i fakty historyczne				
przekazy literackie				
ważne postacie i przekazy historyczne				
specyficzne nazwy				
specyficzne potrawy				
dawne zawody				
zespoły artystyczne, twórcy				

Obiekty i tereny				
działki pod zabudowę mieszkaniową	2 działki prywatne	x		
działki pod domy letniskowe				
działki pod zakłady usługowe i przemysł				
pustostany mieszkaniowe				
pustostany poprzemysłowe				
tradycyjne nie użytkowane obiekty gospodarskie (stodoły, spichlerze, kuźnie, młyny, itp.)	Stodoły, chlewy			
Infrastruktura społeczna				
plac publicznego spotkań, festynów	skwerek		x	
sale spotkań, świetlice, kluby	Świetlica wiejska z zapleczem kuchennym			x
miejsca uprawiania sportu	Dziki boisko	x		
miejsca rekreacji	Plac zabaw dla dzieci przy świetlicy		x	
ścieżki rowerowe, szlaki turystyczne	Droga techniczna wzdłuż baryczny i przez las, ścieżka rowerowa.			x
szkoły				
przedszkola				
biblioteki				
placówki opieki społecznej				
placówki służby zdrowia				
Infrastruktura techniczna				
wodociąg	Doprowadzona woda	x	x	
kanalizacja	Szamba przy budynkach	x		
drogi (nawierzchnia, oznakowanie oświetlenie)	Asfalt, oświetlenie wioski 100%	x		
chodniki, parkingi				
przystanki	1 przystanek autobusowy	x		
sieć telefoniczna i dostępność internetu	Sieć telefoniczna, internet	x		
telefon komórkowy	Dostępna sieć	x		
inne				
Gospodarka, rolnictwo				
Miejsca pracy (gdzie, ile?)	Miejsca pracy w Górze i Głogowie		x	
znane firmy produkcyjne i zakłady usługowe, i ich produkty				
gastrologia				
miejsca noclegowe				
gospodarstwa rolne	2 gospodarstwa rolne	x		
uprawy hodowle				
możliwe do wykorzystania odpady produkcyjne				
zasoby odnawialnych energii				
Środki finansowe i pozyskiwanie funduszy				
środki udostępniane przez gminę	Środki sołeckie ok 2 tys złotych			x
środki wypracowywane	Zbiórka wśród mieszkańców		x	

Mieszkańcy (kapitał społeczny i ludzki)				
Autorytety i znane postacie we wsi	Wójt Gminy Niechlów		x	
Krajanie znani w regionie, w kraju i zagranicą				
Osoby o specyficznej lub ważnej dla wiedzy i umiejętnościach, m.in. studenci	studenci		x	
Przedsiębiorcy, sponsorzy				
Osoby z dostępem do Internetu i umiejętnościami informatycznych	Osoby młode i w średnim wieku		x	
Pracownicy nauki				
Związki i stowarzyszenia				
Kontakty zewnętrzne (np. z mediami)				
Współpraca zagraniczna i krajowa				
Publikatory, lokalna prasa				
Książki, przewodniki	W zasobach gminy		x	
Strony www				

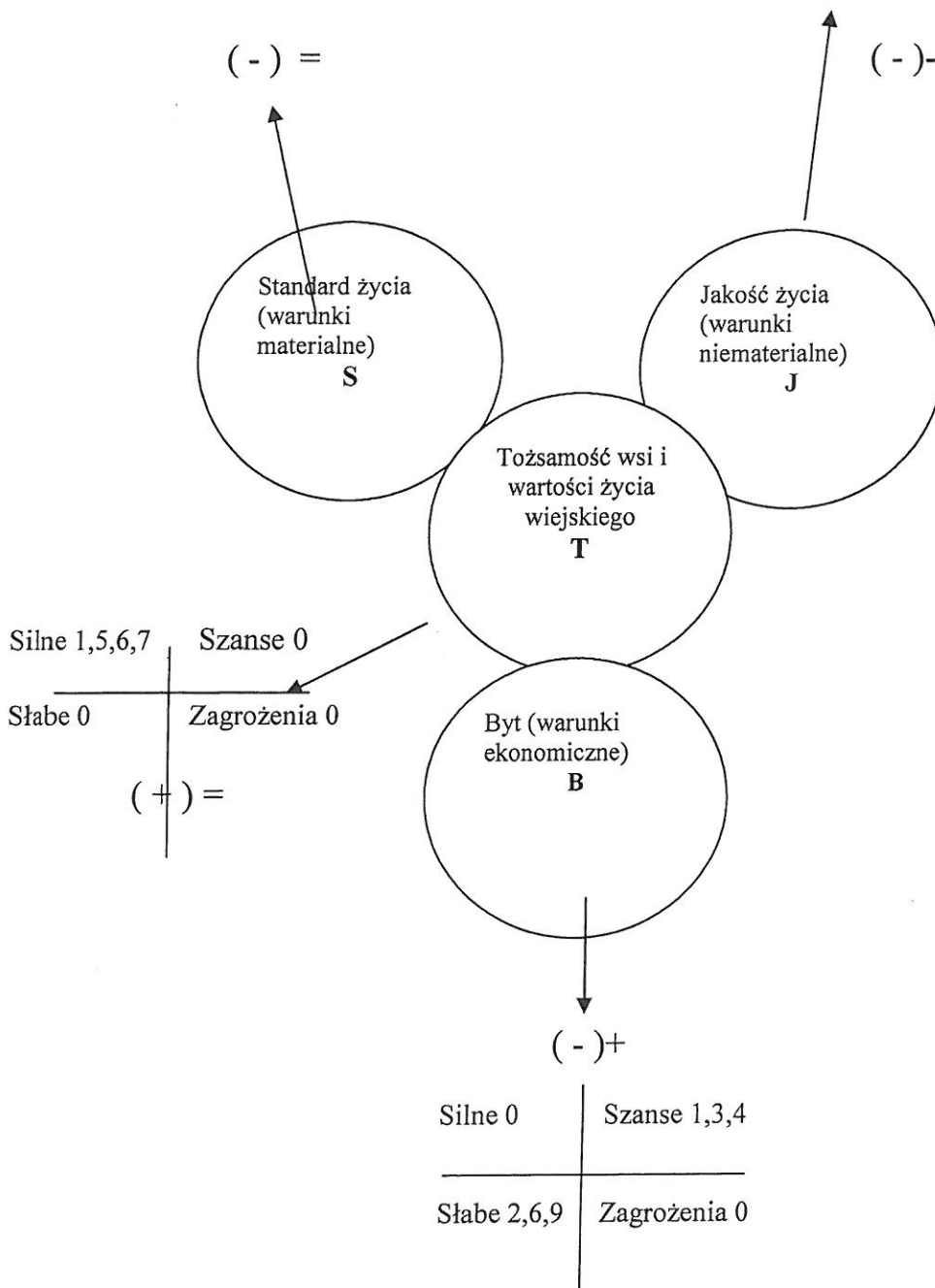
ANALIZA SWOT

SILNE STRONY	SŁABE STRONY
<ol style="list-style-type: none"> 1. Walory krajobrazowe i przyrodnicze związane z rzeką Barycz i położeniem wsi w Dolinie Baryczy T 2. Wyremontowana świetlica z zapleczem i placem zabaw S 3. Wieś oświetlona S 4. Cykliczne imprezy organizowane dla mieszkańców – Dzień Kobiet, Dzień Dziecka zakończenie roku szkolnego, początek wakacji, Mikołajki J 5. Funkcjonująca kaplica T 6. Odpust Brata Alberta organizowany przez mieszkańców T 7. Bogactwo runa leśnego w sąsiadującym lesie T 8. Różnorodność gatunków ptaków i zwierząt związane z Doliną rzeki Baryczy i rozlewiskami 	<ol style="list-style-type: none"> 1. Brak kanalizacji S 2. Niski fundusz sołecki B 3. Brak chodnika we wsi S 4. Niska estetyka zabudowań S 5. Słaba integracja starszych mieszkańców J 6. Brak promocji wsi B 7. Niska frekwencja na zebraniach J 8. Brak organizacji pozarządowej działającej na rzecz wsi J 9. Duża liczba osób utrzymuje się z niskich emerytur i rent B 10. Nieuporządkowane boisko S
SZANSE	ZAGROŻENIA
<ol style="list-style-type: none"> 1. Ruch turystyczny związany z rzeką Barycz – spływy kajakowe i ścieżką rowerową B 2. Uczestnictwo w programie Odnowy Wsi B 3. Możliwość pozyskiwania środków na rozwój wsi i aktywizację mieszkańców B 4. Rozwijanie współpracy z okolicznymi wsiami B 	<ol style="list-style-type: none"> 1. Niedostateczna liczba połączeń komunikacji autobusowej z Górą i Głogowem J 2. Stażące się społeczeństwo J 3. Pogarszający się stan dróg powiatowych S 4. Ucieczka młodych i zmniejszająca się liczba dzieci we wsi J

ANALIZA POTENCJAŁU ROZWOJU WSI SZASZOROWICE

Silne 2,3	Szanse 0
Słabe 1,3,4,10	Zagrożenia 0

Silne 4	Szanse 0
Słabe 5,7,8	Zagrożenia 1,2,4





Tożsamość wsi i wartość życia wiejskiego (+) =

4	0
0	0

Wnioski: Obszar MOCNY, a otoczenie OBOJĘTNE

Zalecenia: Należy wykorzystać silne strony w procesie Odnowy Wsi

Standard życia (warunki materialne) (-) -

2	0
4	3

Wnioski: Obszar SŁABY i otoczenie SŁABE

Zalecenia: Należy wykorzystać silne strony i zniwelować słabe strony i zagrożenia

Jakość życia (warunki niematerialne i duchowe) (-) -

1	0
3	3

Wnioski: Obszar SŁABY i otoczenie SŁABE

Zalecenia: Należy zniwelować słabe strony i zagrożenia

Byt (warunki ekonomiczne) (-)+

0	3
3	0

Wnioski: Obszar SŁABY, a otoczenie KORZYSTNE

Zalecenia: Należy zniwelować słabe strony, wykorzystując szanse

WIZJA


Wizja hasłowa

Szaszorowice- Najpiękniejszy, ostatni przystanek nad Baryczą

Wizja opisowa

Szaszorowice to wieś z pełną infrastrukturą, drogami, zadbaną, zabudową. Wieś wykorzystuje swoje położenie nad Baryczą promując swoje walory turystyczne i przyrodnicze. We wsi znajdują swoje miejsce do życia młodzi mieszkańcy.

Aktywni i zintegrowani seniorzy są motorem rozwoju swojej wsi. Mieszkańcy chętnie wykorzystują do swojej aktywności miejsca integracji.



PROGRAM KRÓTKOTERMINOWY ROZWOJU WSI

na okres 03.2018 – 03.2019 r.

Kluczowy problem	Odpowiedź	Propozycja projektu (nazwa)	Czy nas stać na realizację? (tak/nie)		Punkta cja	Hierarc hia
			Organiz acyjnie	Finanso wo		
Co nas najbardziej zintegruje?	Wspólna praca na rzecz wsi	Obsadzenie skwerku przy świetlicy.	tak	tak		III
Na czy nam najbardziej zależy?	Doposażeniu świetlicy	Zakup wyposażenia od świetlicy do organizacji imprez.	tak	tak		II
Co nam najbardziej przeszkadza ?	Słaba estetyka wsi	Organizacja wspólnego sprzątnania wsi.	tak	tak		IV
Co najbardziej zmieni nasze życie?	Miejsce do integracji mieszkańców	Postawienie wiaty we własnym zakresie.	tak	tak		I
Co nam przyjdzie najłatwiej?	Organizacja cyklicznej imprezy	Zorganizowanie zabawy dla dzieci.	tak	tak		V
Projekt jaki zgłosimy do PROW na lata 2014-2020	--					

PROGRAM DŁUGOTERMINOWY ROZWOJU WSI SZASZOROWICE na lata 2018-2023

Wizja: Najpiękniejszy, ostatni przystanek nad Baryczą

I. Plan rozwoju			II. Program rozwoju
1. Cele jakie musimy osiągnąć by urzeczywistnić wizję naszej wsi	2. Co nam pomoże osiągnąć cel?	3. Co nam może przeszkodzić?	Projekty, przedsięwzięcia jakie wykonamy?
Zasoby Czego użyjemy?	ATUTY Silne strony i Szanse Co wykorzystamy?	BARIERY Słabe strony Co wyeliminujemy? Zagrożenia Czego unikniemy?	
A. TOŻSAMOŚĆ WSI I WARTOŚCI WIEJSKIEGO			
1. Dbanie o lokalną tożsamość	Rzeka Barycz, obszar sąsiedztwa Natura 2000 Różnorodność gatunkowa ptaków i zwierząt związanych z Doliną rzeki Baryczy i rozlewiskami Budynek szachulcowy – zabytek Budynki przedwojenne	Wartości krajoznawcze związane z rzeką Barycz Odpust Brata Alberta Runo leśne w sąsiadującym lesie	1.1 Cykliczna organizacja odpustu Brata Alberta 1.2 Zebranie informacji o historii Szaszorowic 1.3 Warsztaty kulinarne gotowanie według starych przepisów przy wykorzystaniu zaplecza w świetlicy 1.4 Oznakowanie zabytkowych obiektów – budynek po starej szkole, budynek szachulcowy 1.5 Wyeksponowanie walorów przyrodniczych związanych z rzeką Baryczą – tablica informacyjna przy rzece Baryczy
B. STANDARD ŻYCIA			
1. Rozwój infrastruktury technicznej wsi	Doprowadzona woda Oświetlenie wsi	Wieża oświetlona Wyremontowana świetlica	1.1 Założenie kanalizacji 1.2 Zaprojektowanie i budowa chodnika we wsi 1.3 Utworzenie i wyposażenie miejsca integracji przy świetlicy na świeżym powietrzu – budowa wiaty 1.4 Remont drogi powiatowej 1.5 Uporządkowanie boiska
C. JAKOŚĆ ŻYCIA			

<p>1. Wzrost aktywności i integracji mieszkańców</p>	<p>Świetlica wiejska z zapleczem kuchennym Skwery Plac zabaw dla dzieci Dziki boisko</p>	<p>Cykliczne imprezy dla mieszkańców Uczestnictwo w Programie Odnowy Wsi</p>	<p>Słaba integracja starszych mieszkańców Brak organizacji pozarządowej Starzejące się społeczeństwo Ucieczka młodych ludzi</p>	<p>1.1 Organizacja cyklicznych imprez Dzień Kobiet, Dzień Dziecka, Mikołajki, początek roku szkolnego, Mikołajki, Dzień Seniora 1.2 Organizacja Święta Szaszorowic w ramach integracji mieszkańców, także międzypokoleniowej 1.3 Wykonanie wspólnych nasadzeń przy świetlicy 1.4 Zawiązanie stowarzyszenia miłośników Szaszorowic 1.5 Prowadzenia zajęć dla dzieci, młodzieży i osób starszych w świetlicy 1.6 Wyposażenie świetlicy w sprzęt do prowadzenia zajęć i organizacji imprez 1.7 Organizowanie wspólnego sprzątania wsi 1.8 Ukwiecenie wsi</p>
D. BYT				
<p>1. Promocja wsi 2. Wzrost umiejętności pozyskiwania środków finansowych</p>	<p>Fundusz sołecki</p>	<p>Ruch turystyczny związany z rzeką Barycz Możliwość pozyskania środków na rozwój wsi Współpraca z okolicznymi wsiami</p>	<p>Brak promocji wsi Niski fundusz sołecki Duża liczba emerytów i rencistów</p>	<p>1.1 Oznakowanie Szaszorowic tabliczkami kierunkowymi np. od rzeki Baryczy do wsi czytelnymi dla turystów 1.2 Promocja wsi poprzez wydanie materiałów – widokówki, mapka rowerowa, splayowa po Baryczy wspólne materiały z innymi wsiami leżącymi nad Baryczą 1.3 Organizacja miejsca postojowego nad Baryczą dla splayowiczów 1.4 Założenie FB sołectwa 2.1 Nauka pisania projektów i pozyskiwania środków finansowych na rozwój sołectwa.</p>

UCHWAŁA ZEBRANIA WIEJSKIEGO

Serafin Beata

Pona Ewa

^{SOLTYŚ}
Górzny Norbert

Szaszorowice

Tadeusz Serafin

Renata Tadeusz

Uchwała Zebrania Wiejskiego

Sołectwa Nr /2018

z dnia 107.2018

w sprawie przyjęcia **Sołeckiej Strategii Rozwoju Wsi Szaszorowice**

Na podstawie Rozdz. II § 5 oraz § 10 i § 22 Statutu Sołectwa Szaszorowice (Dz. U. Wojew. Dolnośląskiego Nr 35, poz. 909 z dnia 7 kwietnia 2003r.)

zebranie Wiejskie Sołectwa Szaszorowice uchwala co następuje:

§ 1.

Uchwala się przyjęcie Sołeckiej Strategii Rozwoju Wsi Szaszorowice

§ 2.

Sołeczka Strategia Rozwoju Wsi Szaszorowice zawiera w szczególności:

1. Analizę zasobów w trzech częściach
2. Analizę SWOT
3. Analizę potencjału
4. Wizję wsi
5. Program krótkoterminowy
6. Program długoterminowy

§ 3.

Sołeczka Strategia Rozwoju Wsi Szaszorowice stanowi załącznik Nr 1 do niniejszej uchwały.

§ 4.

Wykonanie uchwały powierza się Sołtysowi Sołectwa Szaszorowice, który jest zobowiązany przekazać Strategię Rozwoju Wsi Szaszorowice do zatwierdzenia przez Radę Gminy Niechlów.

§ 5.

Uchwała wchodzi w życie z dniem podjęcia i podlega opublikowaniu w sposób miejscowo przyjęty.

SOLTYS
wsi
Szaszorowice

